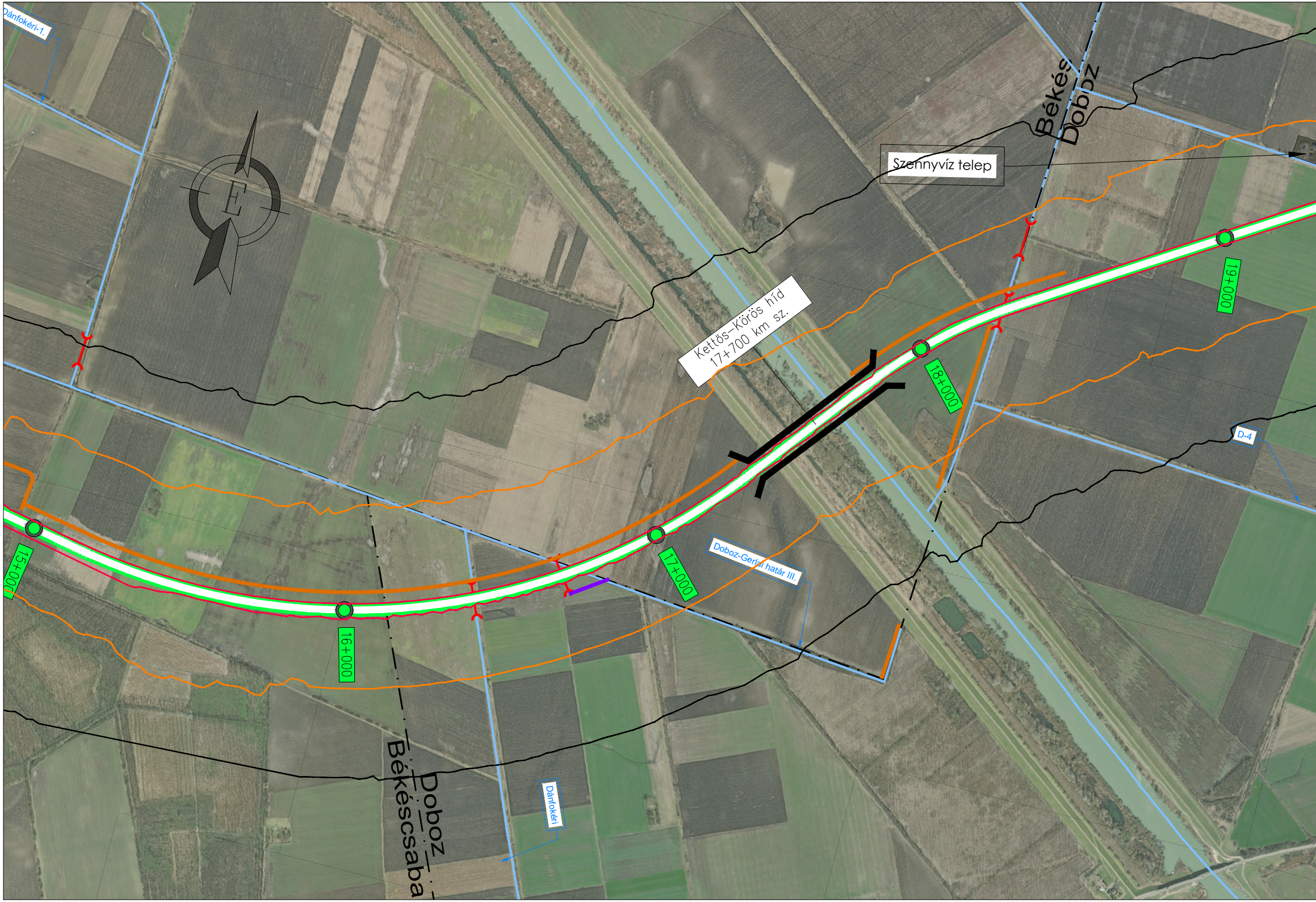
Dánfokéri-1.
E
Békés
Doboz
Szennyvíz telep
Kettős–Körös híd
17+700 km sz.
19+000
18+000
D-4
15+000
16+000
17+000
Doboz-Gerlai határ III.
Doboz
Békéscsaba
Dánfokéri

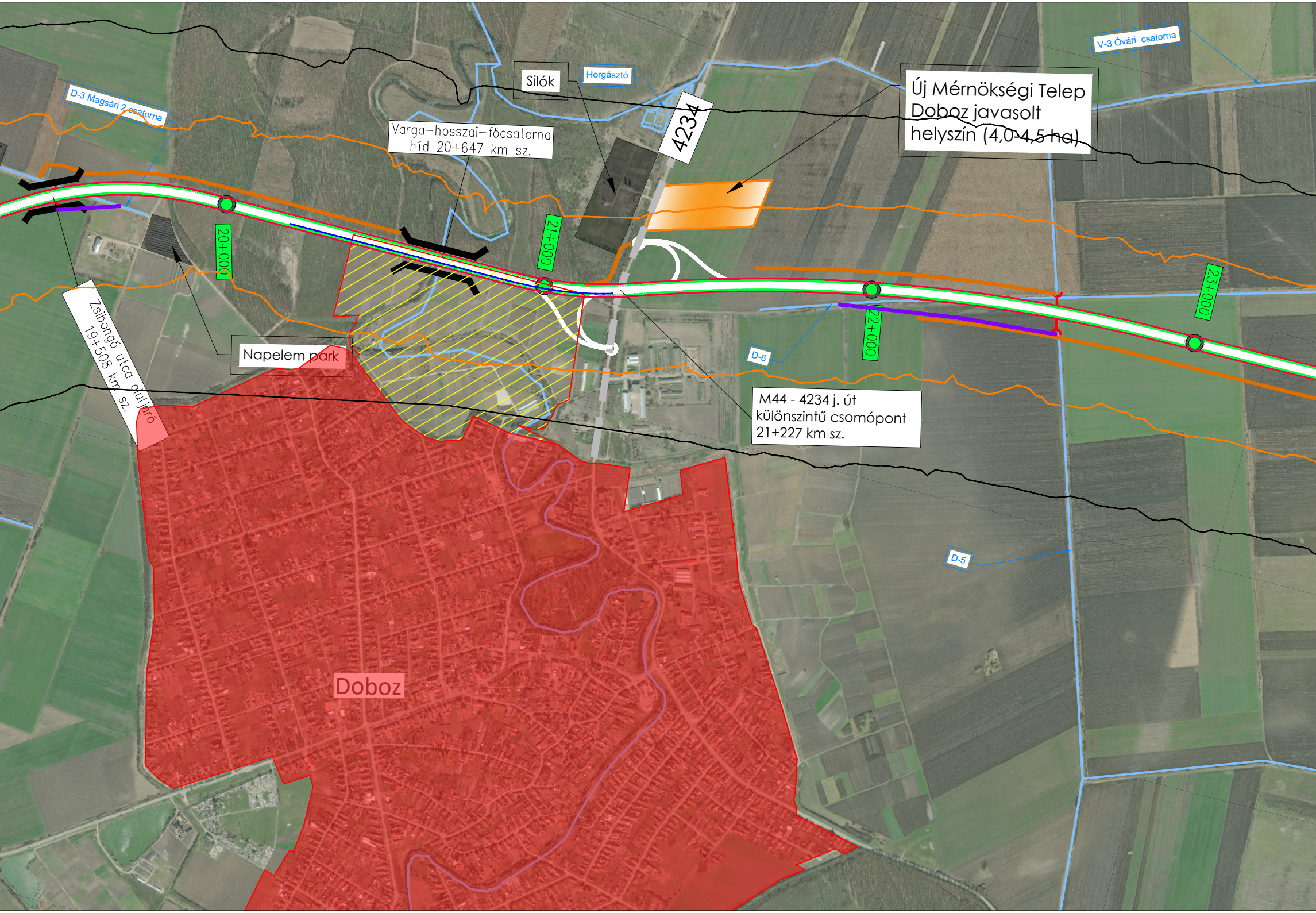
Silók
Horgásztó
V-3 Óvári csatorna
D-3 Magsári 2 csatorna
Varga-hosszai-főcsatorna
híd 20+647 km sz.
4234
Új Mérnökségi Telep
Doboz javasolt
helyszín (4,0-~~4,5 ha~~)
20+000
21+000
22+000
23+000
Zsibongó utca aluljáró
19+508 km sz.
Napelem park
D-6
M44 - 4234 j. út
különszintű csomópont
21+227 km sz.
D-5
Doboz

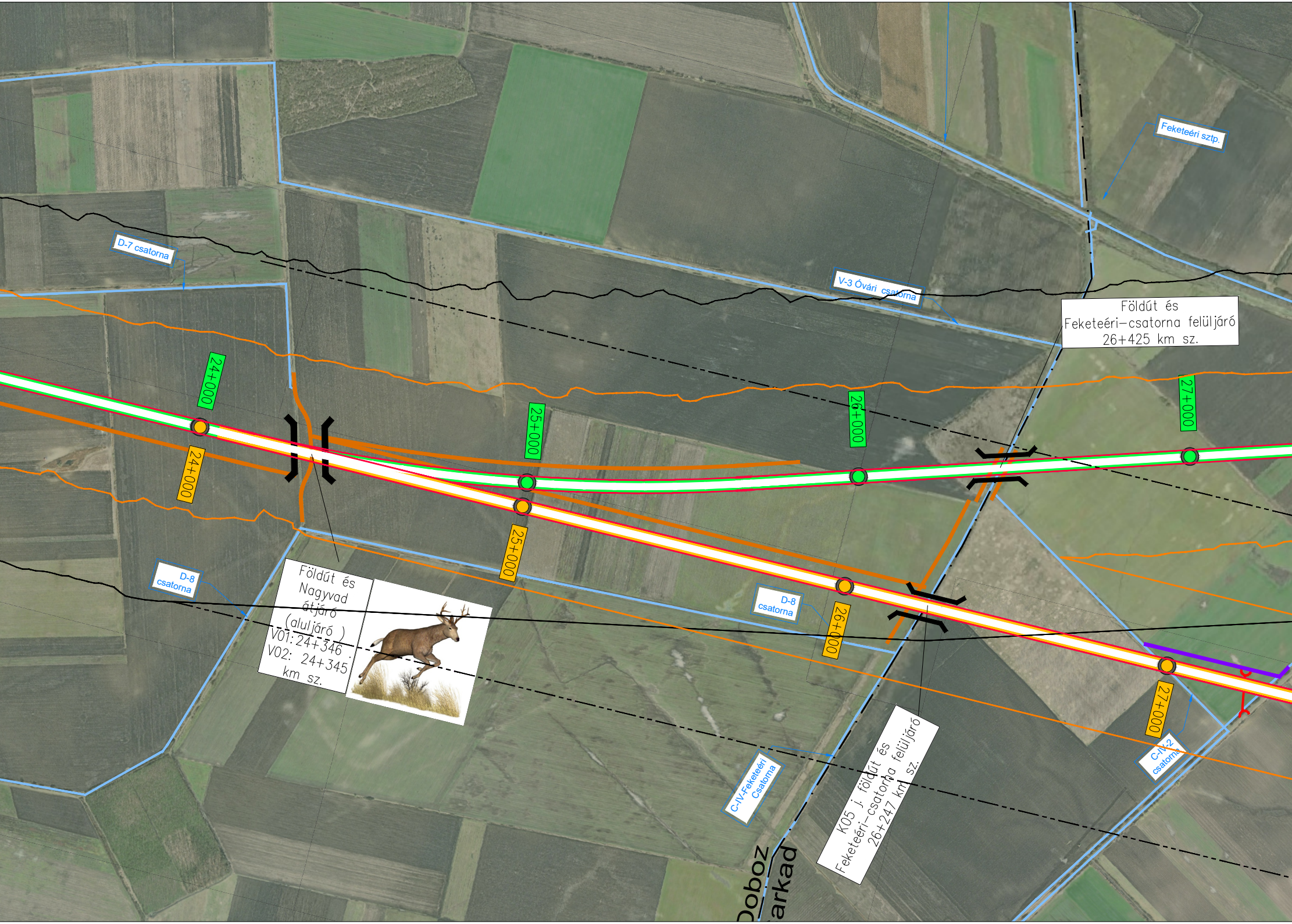
Feketeéri sztp.
D-7 csatorna
V-3 Óvári csatorna
Földút és
Feketeéri–csatorna felüljáró
26+425 km sz.
24+000
24+000
25+000
25+000
26+000
26+000
27+000
27+000
D-8
csatorna
D-8
csatorna
Földút és
Nagyvad
átjáró
(aluljáró)
V01: 24+346
V02: 24+345
km sz.
C-IV-Feketeéri
Csatorna
K05 j. földút és
Feketeéri–csatorna felüljáró
26+247 km sz.
C-IV-2
csatorna
Doboz
arkad

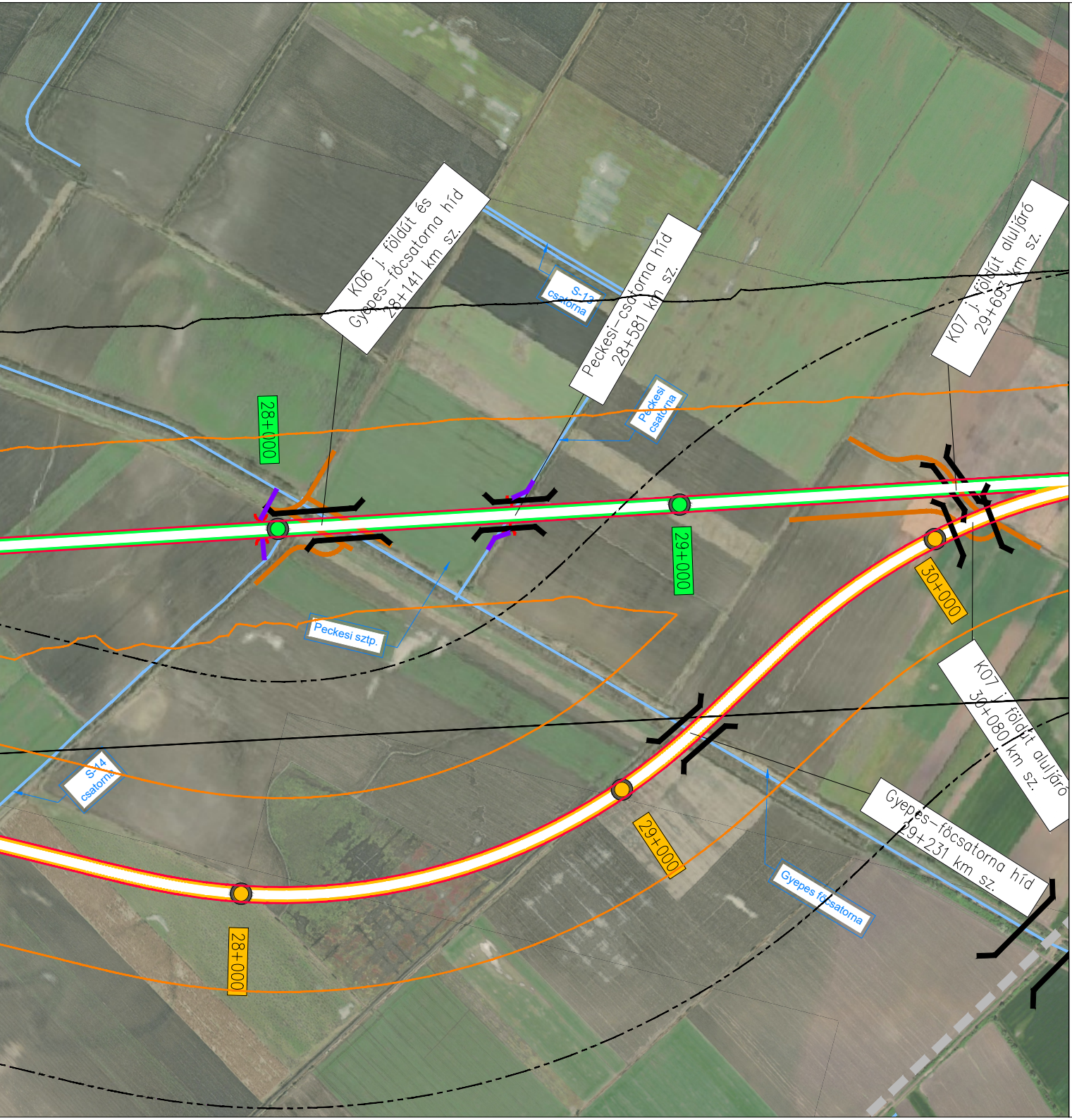
K06 j. földút és
Gyepes–föcsatorna híd
28+141 km sz.
Peckesi–csatorna híd
28+581 km sz.
S-13
csatorna
Peckesi
csatorna
K07 j. földút aluljáró
29+693 km sz.
28+000
29+000
30+000
Peckesi sztp.
S-14
csatorna
K07 j. földút aluljáró
30+080 km sz.
Gyepes–föcsatorna híd
29+231 km sz.
Gyepes föcsatorna
29+000
28+000

JELMAGYARÁZAT

●	Tervezett nyomvonal_V01
●	Tervezett nyomvonal_V02
▬	Területmegközelítő földutak
⌶	Híd műtárgy
▭	Tervezett mérnökségi telep
⊢⊣	Áteresz
▬	Vízfolyás korrekció
▬ ▬ ▬	Kapcsolódó projektben tervezett település elkerülő
▬ ▬	Kapcsolódó projektben tervezett burkolatmegerősítés
▬	Külön projekt keretében tervezett utak
▬	Meglévő úthálózat
▬ ▬ ▬	Vasútvonal
— · — ·	Település határ
🟥	Lakóterület
▨	Beépítetlen lakóterület
🟧	Üdülőterület
⬛	Meglévő létesítmény
—	Vízfolyás, csatorna, levezetőmeder
▦	Tavak
—	Éjszakai védőtávolság lakó- és egyéb területre
—	Éjszakai védőtávolság üdülőterületre
—	Helybiztosítás zajárnyékoló fal
—	Tervezett zajárnyékoló fal
▭	Zajvédelmi hatásterület V01
▭	Zajvédelmi hatásterület V02
●—**ZP-1**	Zajvédelmi monitoring pont

Tárgy:

M44

M44 gyorsforgalmi út (Békéscsaba) - Országhatár (Nagyszalonta)
közötti szakasz előkészítése

Megrendelő:

ÉPÍTÉSI ÉS KÖZLEKEDÉSI MINISZTÉRIUM

1054 Budapest, Alkotmány utca 5.
Levelezési cím: 1054 Budapest, Alkotmány u. 5.
E-mail:info@ekm.gov.hu

PST kód: A044.22

A terv adatai EOV rendszerben vannak és EOMA alapszintre vonatkoznak.

Vezető közös ajánlattevő: Tervszám: 43774

UTIBER Közúti Beruházó Kft.
1115 Budapest, Csóka u. 7-13.
Tel.: +36-1-203-0555, Telefax: +36-1-204-6625
E-mail: tervezes@utiber.hu

Közös ajánlattevő tag: Tervszám: 2424

RODEN Mérnöki Iroda Kft.
1089 Budapest, Villám u. 13.
Tel.: +36-1-814-9700, Telefax: +36-1-814-9703
E-mail: roden@roden.hu

Ügyvezető igazgató: Lakits György	Tervezési igazgató: Vass Gábor	Ügyvezető igazgató, főtervező: Trenka Sándor KÉ-K 01-5529	Ügyvezető igazgató, ellenőr: Major Zoltán KÉ-K 01-0397
Tervezési osztályvezető, főtervező, generál projektvezető: Tómán Lajos KÉ-K 13-9324	Ellenőr: Balázs György KÉ-K/01-1354	Komplex iroda igazgató, tervező, projektvezető: Kovács Márton KÉ-K 13-11149	Út-tervező iroda igazgató, tervező: Sántha Zoltán KÉ-K 01-9730

Szakági Tervező:

VIKÖTI Mérnök Iroda Kft.
Postacím: 1519 Budapest, Pf.: 241.
E-mail: vikoti@vikoti.hu

Tervszám: V328

Ügyvezető igazgató: Hegyi Zoltán	Környezetvédelmi osztályvezető: Jurassza Karolina	Tervellenőr: Váradyné Fort Veronika

Felelős tervező: Veres Dóra 01-16718	Tervező: Heckenast Ádám 20-00944, Sz-001/2022	Tervező: Bozsó István 07-1154

Terv tárgya:

M44 gyorsforgalmi út (Békéscsaba) - Országhatár (Nagyszalonta)
közötti szakasz előkészítése

Tervfázis: TANULMÁNY TERV

Szállítási ütem jele: V04

Szakág: KÖRNYEZETI HATÁSTANULMÁNY

Szakág jele: KHT

Megnevezés: Zajvédelmi helyszínrajz II.

Dátum: 2026.05.26.	Méretarány: 1:10 000	Rajzszám: T_00_KHT_04.02_V02

Fájl elnevezés: T_00_KHT_04.02_V02.pdf